Bijlage

1. Projectgebied en onderzoeksgebieden

Legenda

- Projectgebied Lunenburgerwaard
- Onderzoeksgebieden

Titel
Lunenburgerwaard

Project
BG8046-100-100

Opdrachtgever
Provincie Utrecht

Datum:	Schaal:	Formaat:
3-12-2019	1:10000	A3

Figuur
Projectgebied en onderzoeksgebieden

Getekend door:	Bijlage:
J.P.J. de Kinderen	

Royal HaskoningDHV
Enhancing Society Together

C:\Users\909069\Box\BG8046 Lunenburgerwaard\BG8046 WIP\01 GIS\01_WIP\QGIS\Lunenburgerwaard.qgs

Royal HaskoningDHV
Enhancing Society Together

Bijlage

2. Onderzoeksgebieden ontgraving en toepassinglocaties

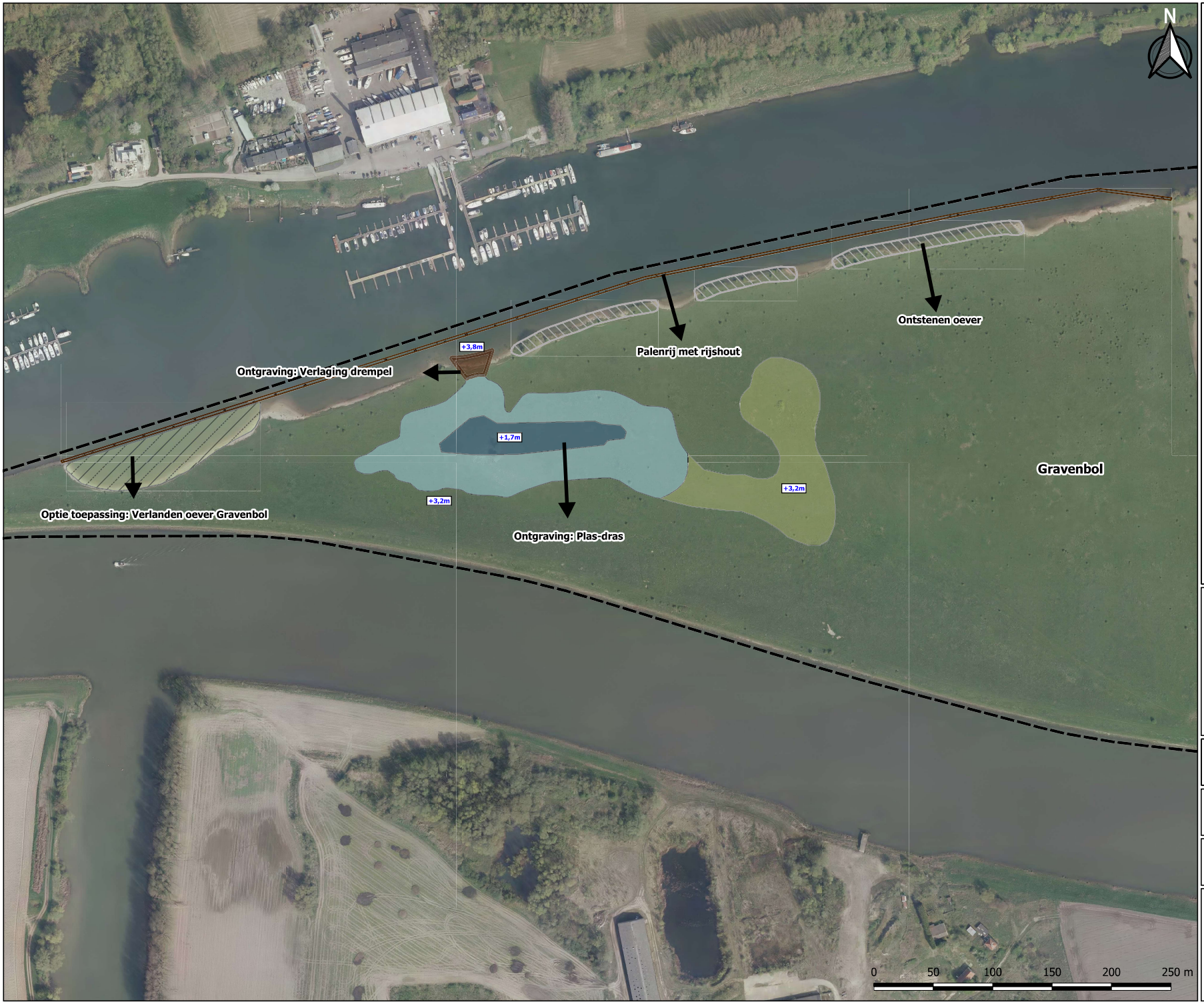

Legenda

- Onderzoeksgebied
- Drempel
- Plas (diepe deel)
- Ontstenen oevers rivierloop
- Oplopend talud plas
- Palenrij met rijshout
- Plas-dras oever
- Optie locatie voor toepassing grond (opvullen verland

Titel
Lunenburgerwaard

Project
BG8046-100-100

Opdrachtgever
Provincie Utrecht

Datum:	Schaal:	Formaat:
3-12-2019	1:3000	A3

Figuur
Gravenbol ontwerp en opties ontgraving- en/of toepassing

Getekend door:	Bijlage:
J.P.J. de Kinderen	

Royal HaskoningDHV
Enhancing Society Together

C:\Users\909069\Box\BG8046 Lunenburgerwaard\BG8046 WIP\01 GIS\01_WIP\QGIS\Lunenburgerwaard.qgs

Legenda

- Onderzoeksgebied
- Drempel
- Potentie (versnelde) ontwikkeling vochtig hooiland
- Laagte met open water
- Laagte met open water

Titel
Lunenburgerwaard

Project
BG8046-100-100

Opdrachtgever
Provincie Utrecht

Datum:	Schaal:	Formaat:
3-12-2019	1:2500	A3

Figuur
Sandenburgerwaard ontwerp en opties ontgraving- en/of toepassing

Getekend door:	Bijlage:
J.P.J. de Kinderen	

Royal HaskoningDHV
Enhancing Society Together

C:\Users\909069\Box\BG8046 Lunenburgerwaard\BG8046 WIP\01 GIS\01_WIP\QGIS\Lunenburgerwaard.qgs

Legenda

- Onderzoeksgebied
- Opties toepassing (Ooibos en zoommantel)
- Toepassing (sloot verlanden)
- Optie toepassing (ophogen maaiveld)
- Ontgravingscontour nieuwe watergang
- Ontgravingscontouren (tichelput)

Titel
Lunenburgerwaard

Project
BG8046-100-100

Opdrachtgever
Provincie Utrecht

Datum:	Schaal:	Formaat:
3-12-2019	1:4000	A3

Figuur
Overig uiterwaardengebied ontwerp en opties ontgraving- en/of toepassing

Getekend door:	Bijlage:
J.P.J. de Kinderen	

Royal HaskoningDHV
Enhancing Society Together

C:\Users\909069\Box\BG8046 Lunenburgerwaard\BG8046 WIP\01 GIS\01_WIP\QGIS\Lunenburgerwaard.qgs

Royal HaskoningDHV
Enhancing Society Together

Bijlage

3. Meetpuntenkaart onderzoek Tauw 2016

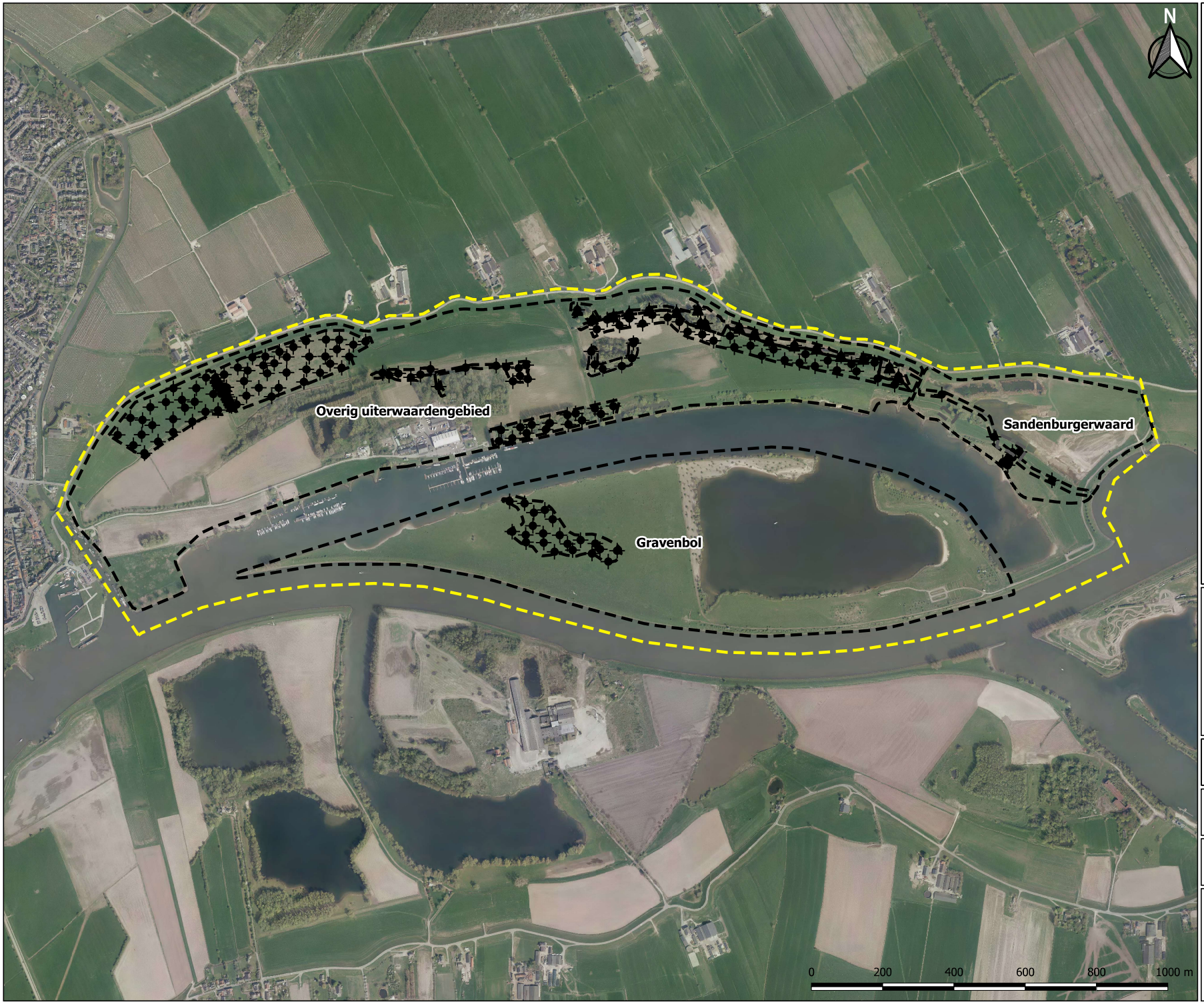

Legenda

Projectgebied Lunenburgerwaard

Onderzoeksgebieden

Onderzoek Tauw 2016

Boring

Slibsteek

Titel
Lunenburgerwaard

Project
BG8046-100-100

Opdrachtgever
Provincie Utrecht

Datum:	Schaal:	Formaat:
4-12-2019	1:10000	A3

Figuur
Meetpuntenkaart onderzoek Tauw 2016

Getekend door:	Bijlage:
J.P.J. de Kinderen	

Royal HaskoningDHV
Enhancing Society Together

C:\Users\909069\Box\BG8046 Lunenburgerwaard\BG8046 WIP\01 GIS\01_WIP\QGIS\Lunenburgerwaard.qgs

Royal HaskoningDHV
Enhancing Society Together

Bijlage

4. Onderzoeksgebieden huidige en toekomstige waterbodemkwaliteit (Tauw, 2016)

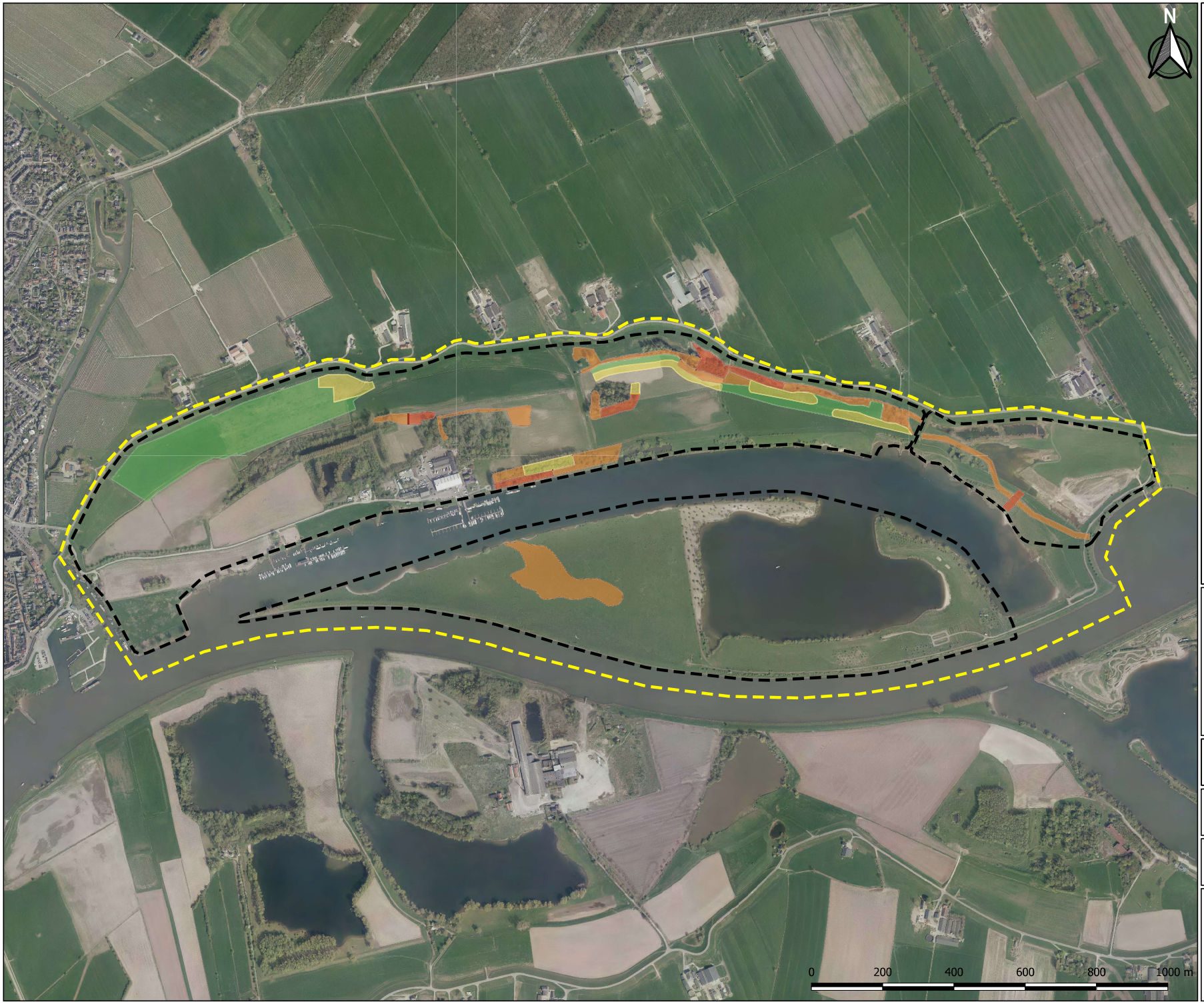

Legenda

- Projectgebied Lunenburgerwaard
- Onderzoeksgebieden
- Vrij toepasbaar
- Klasse A
- Klasse B
- Niet toepasbaar

Titel
Lunenburgerwaard

Project
BG8046-100-100

Opdrachtgever
Provincie Utrecht

Datum:	Schaal:	Formaat:
3-12-2019	1:10000	A3

Figuur
Lunenburgerwaard met huidige waterbodemkwaliteit Tauw 2016

Getekend door:	Bijlage:
J.P.J. de Kinderen	

Royal HaskoningDHV
Enhancing Society Together

C:\Users\909069\Box\BG8046 Lunenburgerwaard\BG8046 WIP\01 GIS\01_WIP\QGIS\Lunenburgerwaard.qgs

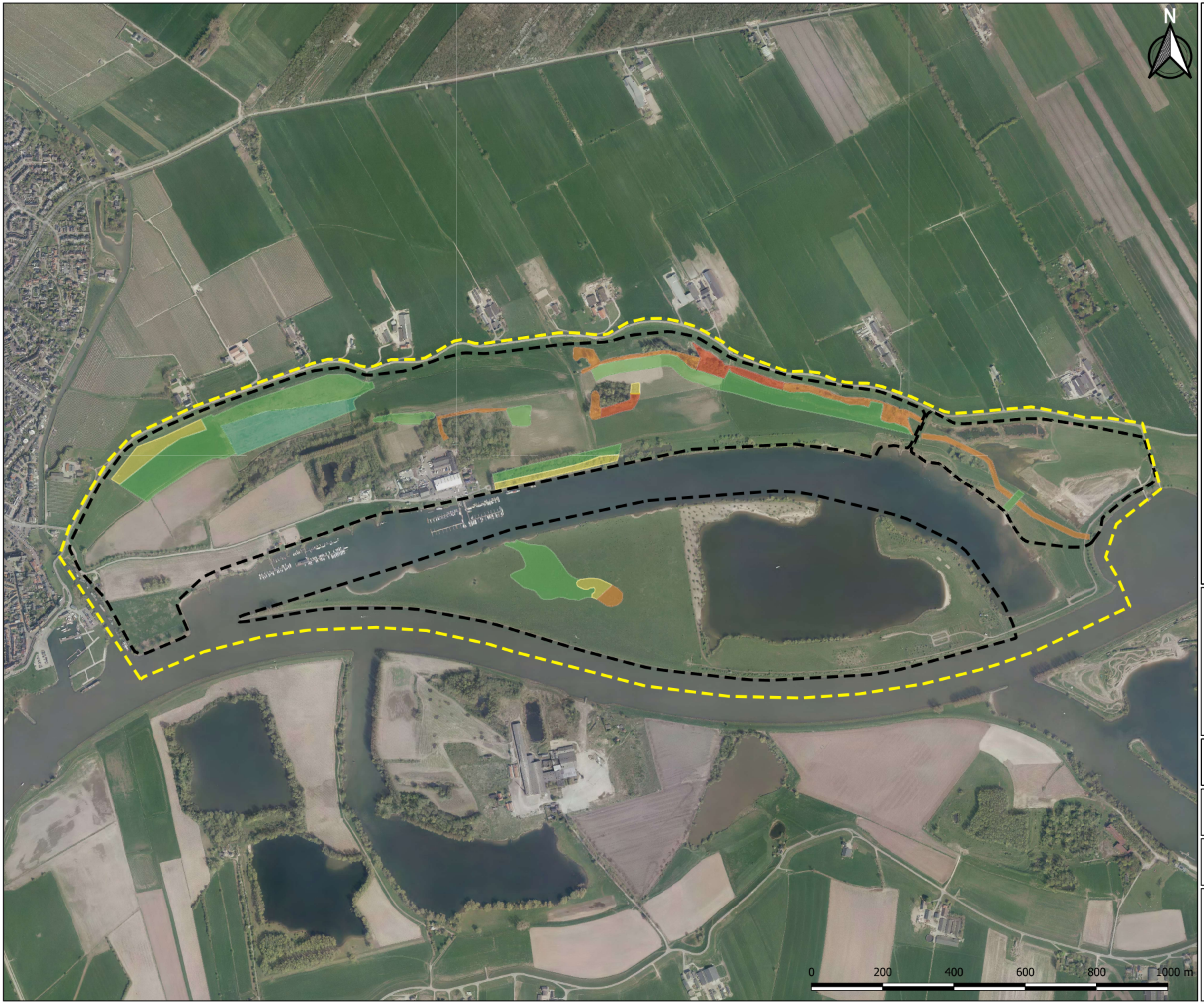

Legenda

- Projectgebied Lunenburgerwaard
- Onderzoeksgebieden
- Klasse AW2000 (ontvangende waterbodem)
- Vrij toepasbaar
- Klasse A
- Klasse B
- Niet toepasbaar

Titel
Lunenburgerwaard

Project
BG8046-100-100

Opdrachtgever
Provincie Utrecht

Datum:	Schaal:	Formaat:
3-12-2019	1:10000	A3

Figuur
Lunenburgerwaard met toekomstige waterbodemkwaliteit Tauw 2016

Getekend door:	Bijlage:
J.P.J. de Kinderen	

Royal HaskoningDHV
Enhancing Society Together

C:\Users\909069\Box\BG8046 Lunenburgerwaard\BG8046 WIP\01 GIS\01_WIP\QGIS\Lunenburgerwaard.qgs