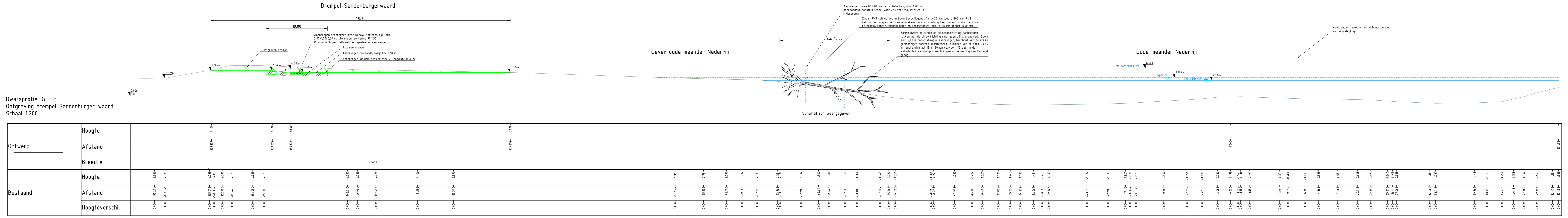

Dwarsprofiel G - G'
Ontgraving drempel Sandenburger-waard
Schaal 1:200

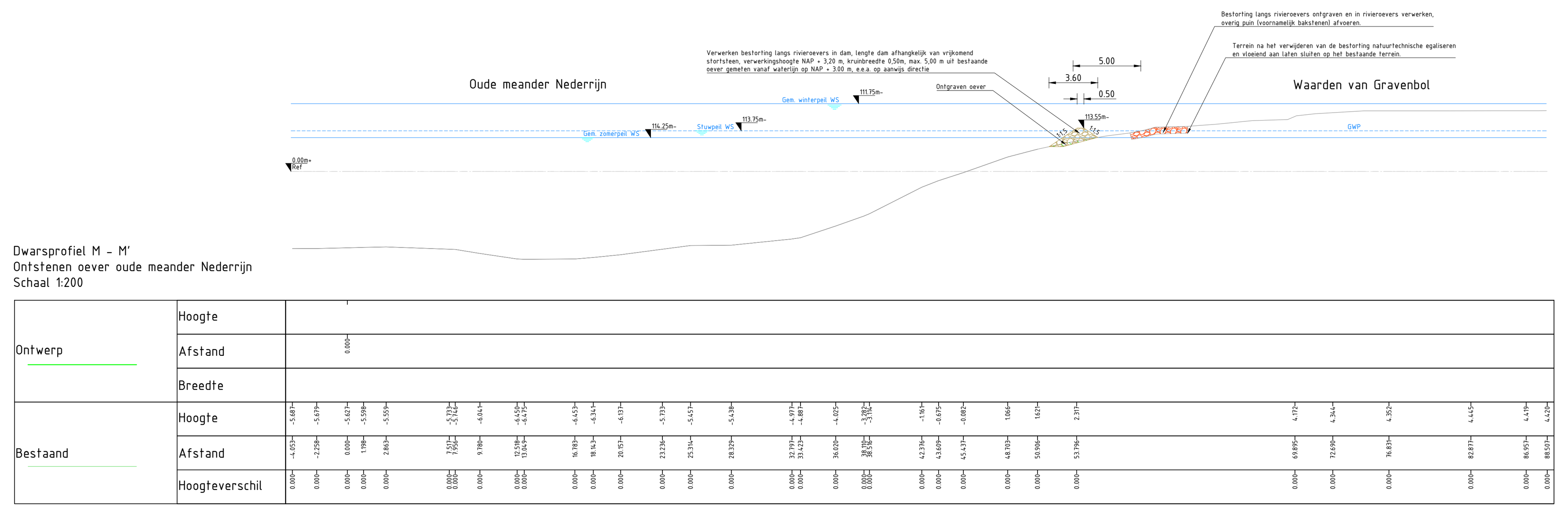

Dwarsprofiel M - M'
Ontstenen oever oude meander Nederrijn
Schaal 1:200

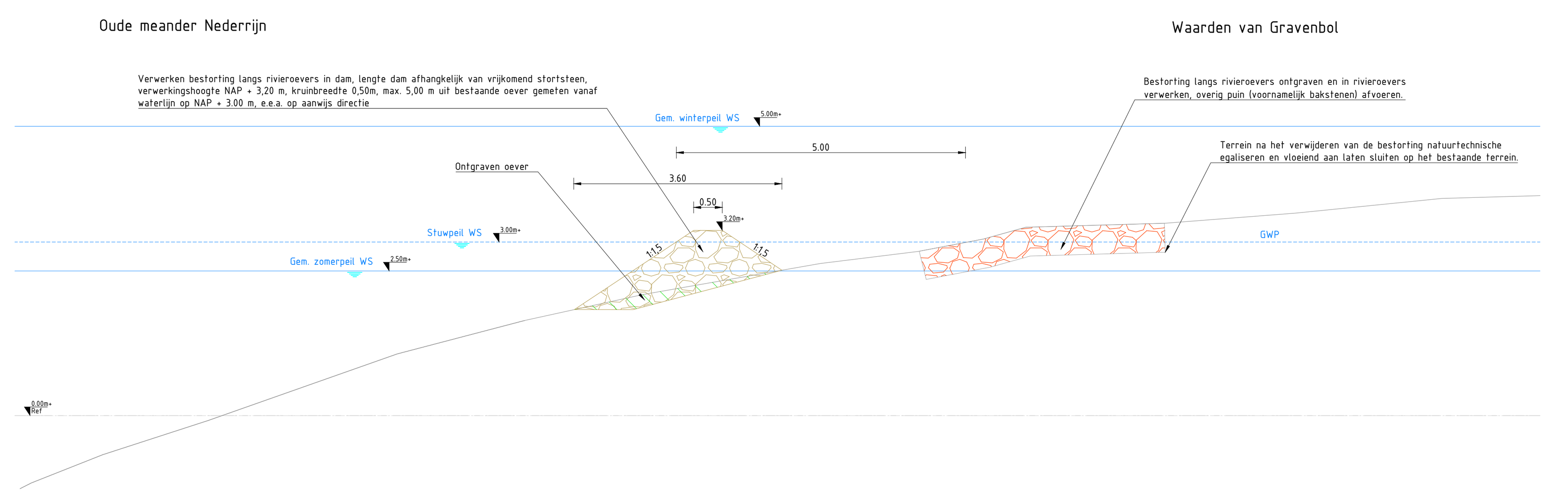

Principeprofiel
Ontstenen oude oever meander
Schaal 1:50

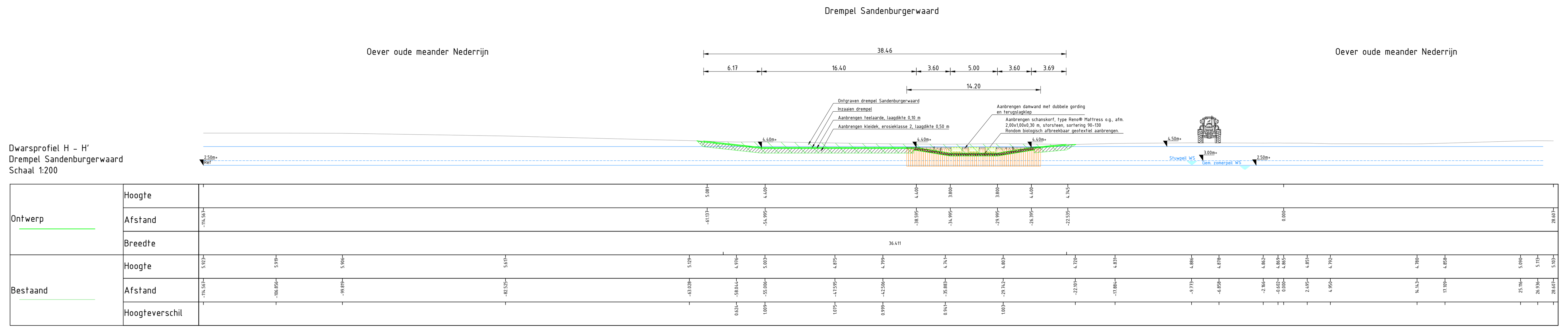

Dwarsprofiel H - H'
Drempel Sandenburgerwaard
Schaal 1:200



Dwarsprofiel I - I'
Drempel Gravenbol
Schaal 1:200



Dwarsprofiel J - J'
Ontgraven en dempen watergangen
Schaal 1:200

Legenda

- Bestaand
- Werkgrens (in doorsneden aangegeven met vlaggen)
- WS — Gem. winterpeil waterspiegel, NAP + 4,50 m
- Gem. zomerpeil waterspiegel, NAP + 2,50 m
- WS — Stuwpeil, waterspiegel NAP + 3,00 m
- GWP — Gem. grondwaterspiegel, NAP + 3,00 m
- Nieuw maaiveld
- +1.70 — Hoogte peilen
- 1:3 — Helling talud
- Ontgraven grond
- Aanvullen teelgrond
- Aanvullen grond
- Aanvullen klei
- Verwijderen bestorting
- Aanbrengen bestorting
- Inkassen bestaande taluds watergang en oevers oude meander Nederrijn
- Maaien/frezen/ontgraven bouwvoor

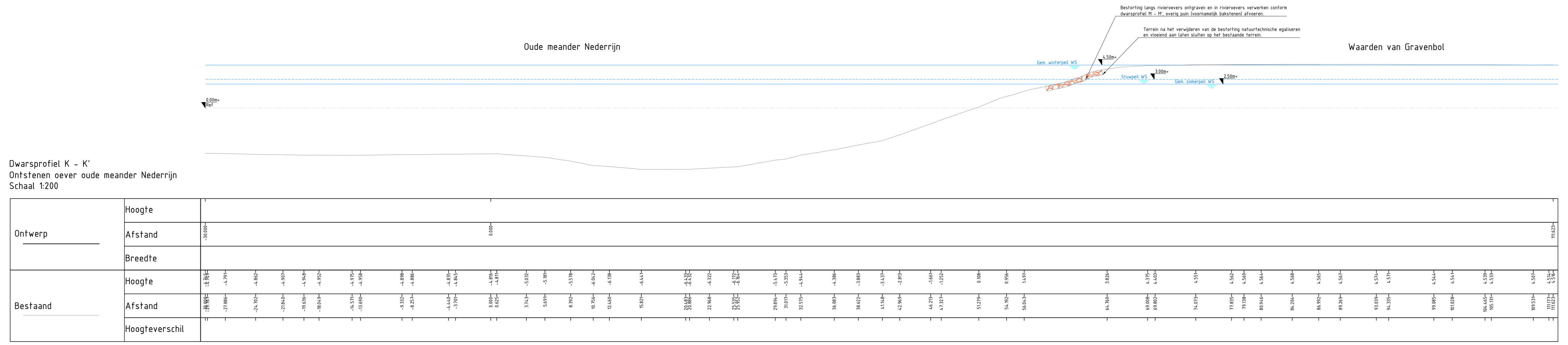

Dwarsprofiel K - K'
Ontstenen oever oude meander Nederrijn
Schaal 1:200

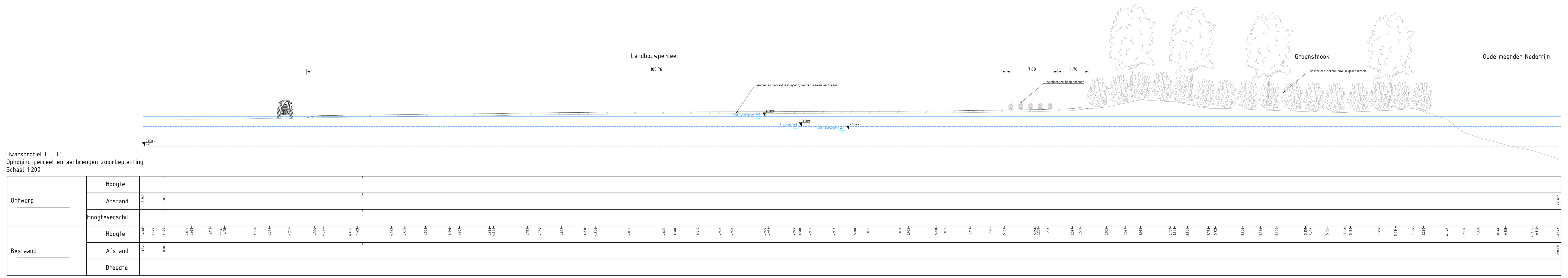

Dwarsprofiel L - L'
Ophoging perceel en aanbrengen zoombeplanting
Schaal 1:200

Opmerkingen

Alle lengtematen in meters, tenzij anders aangegeven.
Alle hoogtematen t.o.v. N.A.P., tenzij anders aangegeven.
Alle materiaalmaten in millimeters, tenzij anders aangegeven.

0 2 4 6 8m

versie	omschrijving	getekend	gecontroleerd	akkoord	datum
7.0	Dwarsprofiel M - M' toegevoegd en principe ontstenen oude oever meander	L. Spijker	W. de Jong	W. de Jong	03-12-2020
6.0	Wijziging nav. gesprekken stakeholders	L. Spijker	W. de Jong	W. de Jong	23-10-2020
5.0	Dwarsprofiel L - L' Toegevoegd	L. Spijker	R. van de Laar	W. de Jong	11-06-2020
4.0	Dwarsprofiel E-E' is komen te vervallen	L. Spijker	R. van de Laar	W. de Jong	15-05-2020
3.0	Dwarsprofielen I - I' en K - K' toegevoegd	L. Spijker	R. van de Laar	W. de Jong	29-04-2020
2.0	Dwarsprofielen uitgewerkt	L. Spijker	R. van de Laar	W. de Jong	07-04-2020
1.0	Eerste uitgave	L. Spijker	R. van de Laar	W. de Jong	18-03-2020

opdrachtgever
Provincie Utrecht

project
Natuurontwikkeling Lunenburgerwaard

omschrijving
Dwarsprofiel G-G' t/m M-M'

Royal HaskoningDHV
Enhancing Society Together
HaskoningDHV Nederland B.V.
Transport & Planning

documentstatus	documentversie
Definitief	7.0

projectnummer / tekeningnummer
BG8046-TE-DO-8203

formaat	schaal	fase	bladnr.	van
A0 - 841x2520	1:200 / 1:50	Definitief Ontwerp	03	03