














## Legenda

	Bebouwd/verhard terrein		Ooibos		Vegetatielegger, verhard		Vegetatielegger, struweel
	Strang		Pioniersvegetatie		Vegetatielegger, gras en akker		Vegetatielegger, mengklasse 70% gras en akker, 30% bos
	Productiegrasland		Natte vegetatie homogeen		Vegetatielegger, riet en ruigte		
	Natuurlijk grasland/hooiland		Vegetatielegger, water		Vegetatielegger, bos		

Titel Interventiewaardenkaart ontwerp	
Project Natuurontwikkeling Lunenburgerwaard Fase1	
Datum 13-5-2020	Opgesteld door H. Kats